




LIVRES

UNE SÉLECTION DE CÉLINE PRIOR

Balades à saute-frontières




Les limites territoriales d'un pays ont ceci de fascinant qu'elles sont à la fois visibles et invisibles: très nettes sur les cartes, elles ne se signalent guère sur le terrain. Si ce n'est aux douanes ou par les bornes qui en jalonnent le tracé. Ingénieur et historien, Olivier Cavaleri est un passionné de ces pierres levées, puisqu'il leur a déjà consacré cinq ouvrages, arpentant le Jura vaudois et neuchâtelois, Genève et le

Valais. Poursuivant son périple autour de la Suisse, il nous invite à explorer, dans son dernier guide, la frontière franco-jurassienne, soit environ 120 kilomètres séparant Lucelle de Biaufond. Après une introduction historique et un chapitre sur les blasons et armoiries, l'auteur propose seize balades à la découverte de cette région particulièrement riche en abornements de tous les temps.

+ D'INFOS *Histoire de bornes - La frontière entre le canton du Jura et la France*, Olivier Cavaleri, Éditions Slatkine, 330 pp., 35 fr.

En chemin avec les écrivains




Si l'on associe volontiers Derborence à Ramuz, Taveyane à Juste Olivier ou encore Sils Maria à Nietzsche, bien d'autres écrivains ont traversé la Suisse et ses montagnes, leur dédiant des lignes qui gagnent à être redécouvertes. Voilà bien le mérite de cet ouvrage proposant au lecteur de cheminer du Jura aux Grisons, sans oublier les plus belles vallées des Alpes, au gré de cent trente

textes choisis. Parcourant d'abord du regard ces vingt randonnées, on remonte ici et là le temps en compagnie de lord Byron, Flaubert, Goethe, Rimbaud et même Tolkien, sans cesser pour autant de revenir au présent aux côtés de Blaise Hofmann, Frédéric Pajak ou Pierre-Alain Tâche. Entre anthologie littéraire et guide de randonnée, nul doute que le mariage est plutôt réussi puisque, déjà, les pages appellent les pas.

+ D'INFOS *Lignes de crêtes*, ouvrage collectif, Éditions Noir sur Blanc, 296 pp., 35 fr.



Carnet d'un voyageur des cimes



Prendre un peu de hauteur, là où l'air frais est abondant et les tracas du quotidien beaucoup moins: tel était l'objectif de Guy Mettan. Connu pour avoir exercé diverses fonctions dans la presse et la politique, le Valaisan d'origine s'est donc mis en marche pour un voyage de quarante-cinq jours et autant de cols à franchir, de Saint-Gingolph à la Furka et retour. Ayant banni toute idée de vitesse et de performance, son aventure

tient davantage de la persévérance. Et se révèle surtout très riche en rencontres et anecdotes, qu'il relate ici avec un plaisir évident. Des sources de l'Arve non loin du col de Balme aux lagopèdes croisés à Aletsch en passant par les edelweiss du Pas-de-Lona, chaque étape réserve son lot de surprises. Sans parler de la météo, dont les caprices pimentent à merveille l'épopée.

+ D'INFOS *Le monde à deux mille mètres*, Guy Mettan, Éditions Slatkine, 247 pp., 32 fr.

Retrouvez certains de ces ouvrages et bien d'autres sur www.terrenature.ch/boutique/categorie-produit/la-bibliotheque